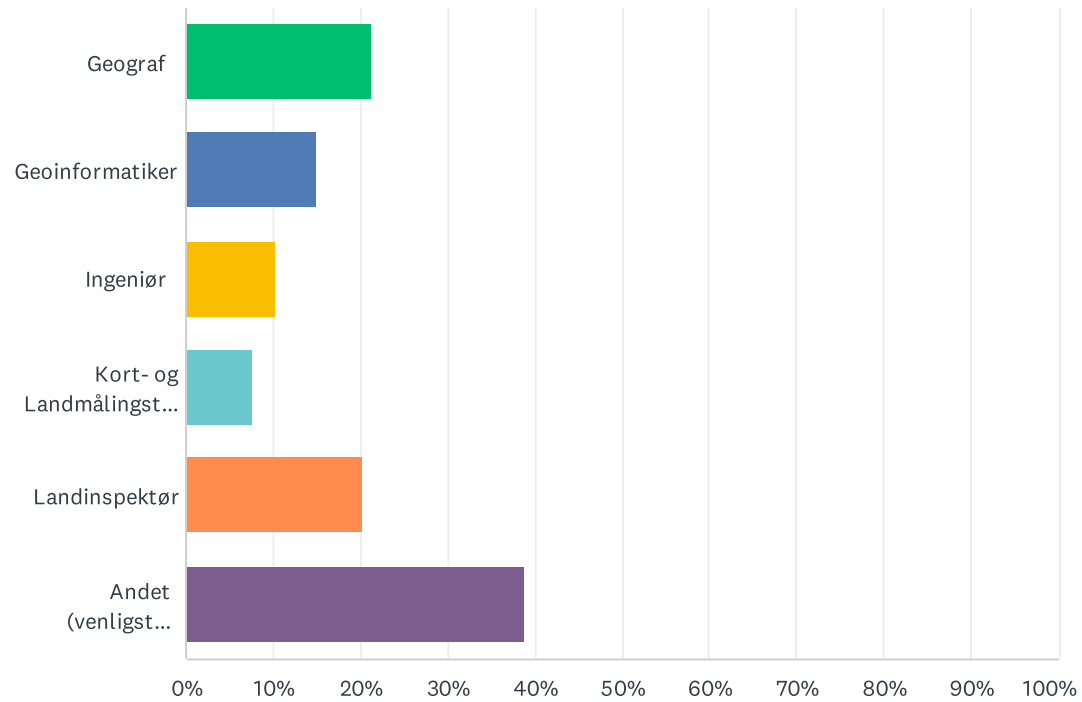


### Sp. 1 Hvilken uddannelse har du? (sæt fra ét til flere flueben)

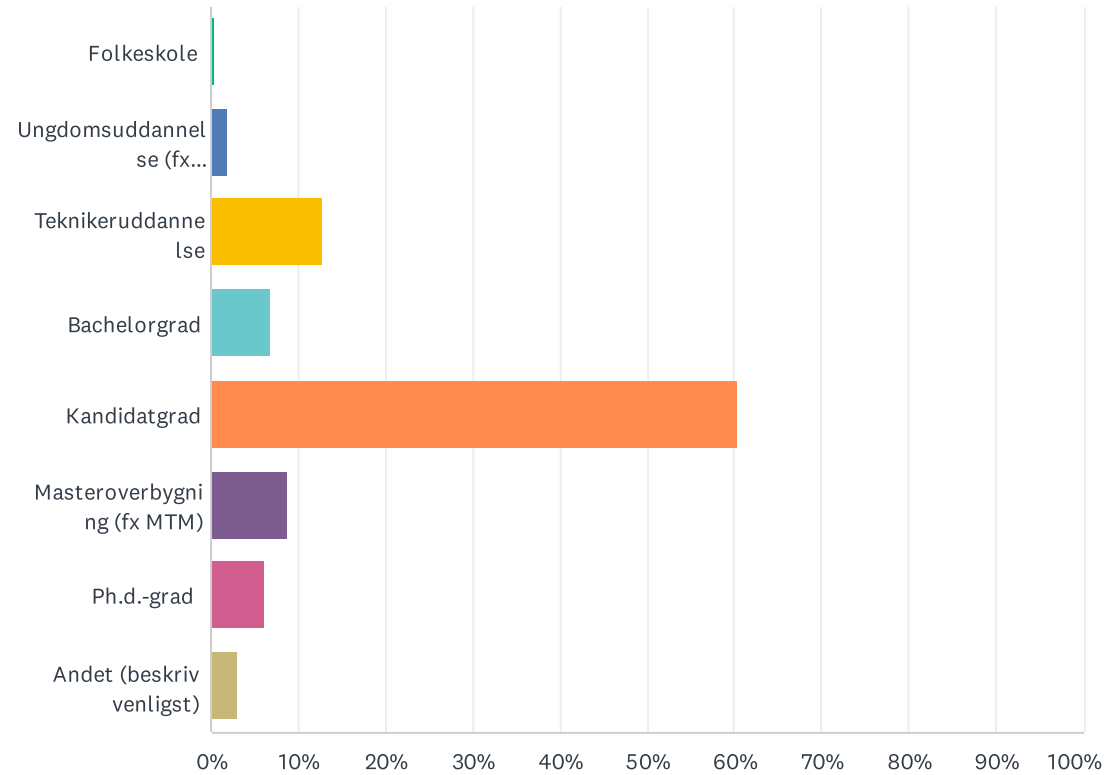
Besvaret: 276 Sprunget over: 0



SVARMULIGHEDER	BESVARELSER	
Geograf	21.38%	59
Geoinformatiker	14.86%	41
Ingeniør	10.14%	28
Kort- og Landmålingstekniker	7.61%	21
Landinspektør	20.29%	56
Andet (venligst beskriv)	38.77%	107
Respondenter i alt: 276		

### Sp. 2 Angiv dit højeste uddannelsesniveau:

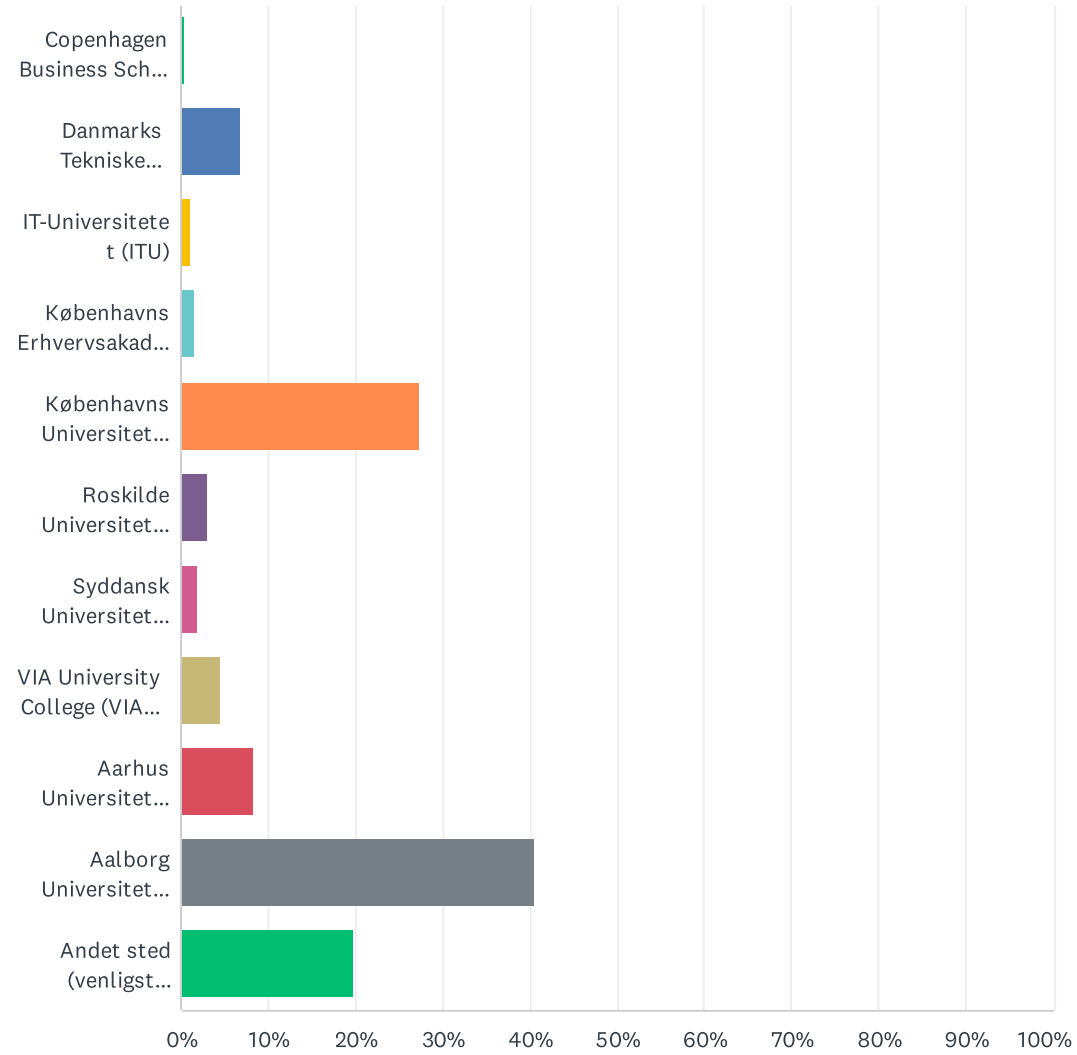
Besvaret: 275 Sprunget over: 1



SVARMULIGHEDER	BESVARELSER	
Folkeskole	0.36%	1
Ungdomsuddannelse (fx gymnasium)	1.82%	5
Teknikeruddannelse	12.73%	35
Bachelorgrad	6.91%	19
Kandidatgrad	60.36%	166
Masteroverbygning (fx MTM)	8.73%	24
Ph.d.-grad	6.18%	17
Andet (beskriv venligst)	2.91%	8
I ALT		275

### Sp. 3 Ved hvilken uddannelsesinstitution tog du din uddannelse? (sæt fra ét til flere flueben)

Besvaret: 267 Sprunget over: 9



SVARMULIGHEDER	BESVARELSER	
Copenhagen Business School (CBS)	0.37%	1
Danmarks Tekniske Universitet (DTU)	6.74%	18
IT-Universitetet (ITU)	1.12%	3
Københavns Erhvervsakademi (KEA)	1.50%	4
Københavns Universitet (KU)	27.34%	73
Roskilde Universitet (RUC)	3.00%	8
Syddansk Universitet (SDU)	1.87%	5
VIA University College (VIA UC)	4.49%	12
Aarhus Universitet (AU)	8.24%	22
Aalborg Universitet (AAU)	40.45%	108
Andet sted (venligst specificér)	19.85%	53
Respondenter i alt: 267		

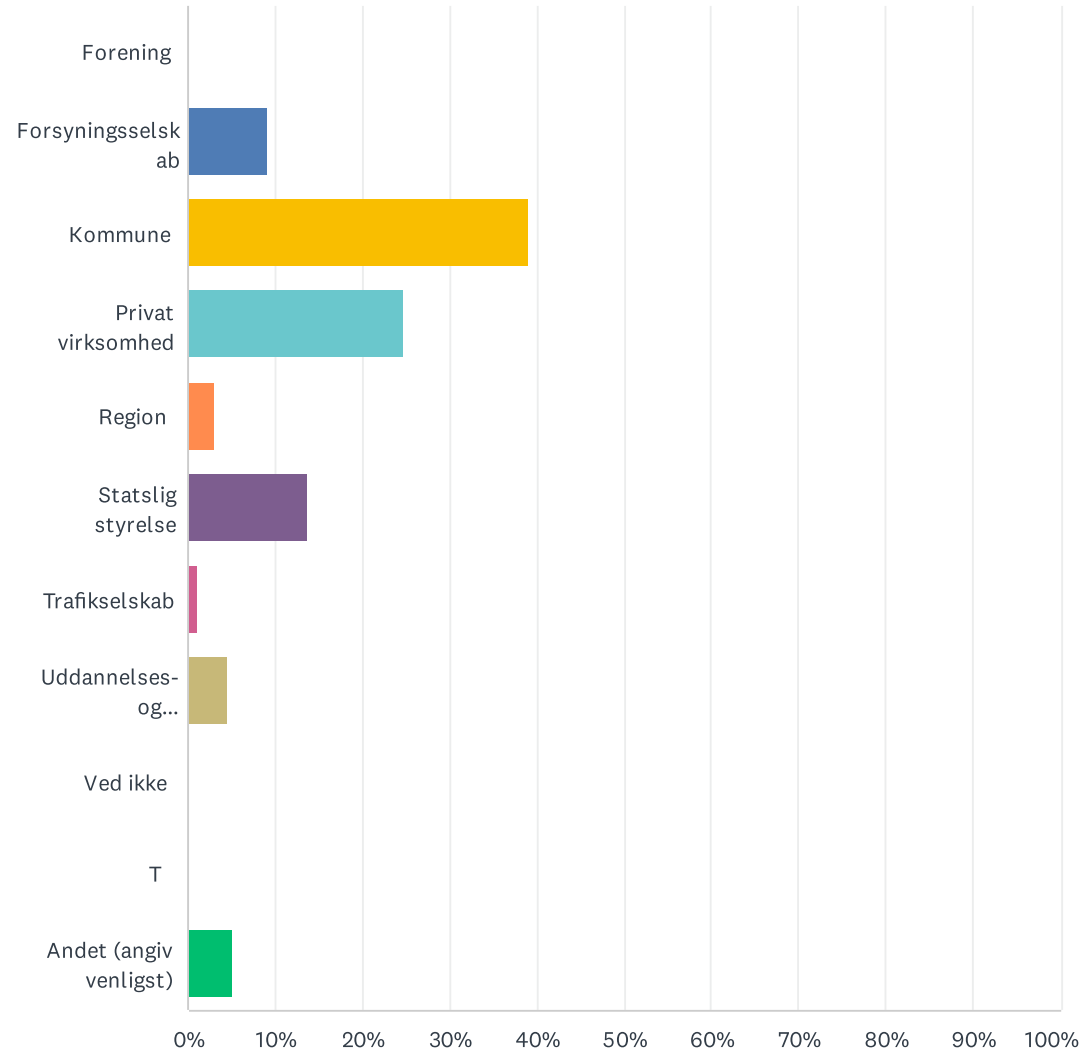
Sp. 4 Hvornår blev du uddannet?Angiv årstal for afslutningen af din seneste uddannelse.

Besvaret: 272 Sprunget over: 4



## Sp. 5 Virksomheden, jeg er ansat i, er en/et:

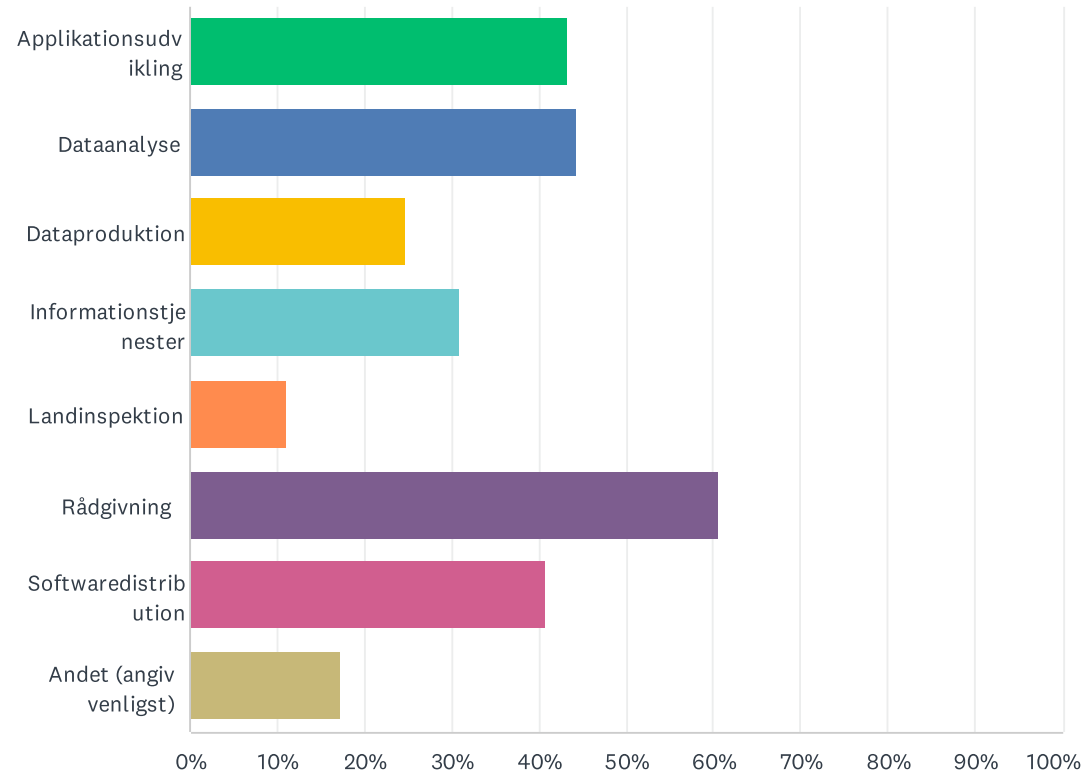
Besvaret: 272 Sprunget over: 4



SVARMULIGHEDER	BESVARELSER	
Forening	0.00%	0
Forsyningselskab	9.19%	25
Kommune	38.97%	106
Privat virksomhed	24.63%	67
Region	2.94%	8
Statslig styrelse	13.60%	37
Trafikelskab	1.10%	3
Uddannelses- og forskningsinstitution	4.41%	12
Ved ikke	0.00%	0
T	0.00%	0
Andet (angiv venligst)	5.15%	14
I ALT		272

Sp. 6 Hvad er det eller de primære forretningsområder for virksomheden? Giv evt. flere svar.

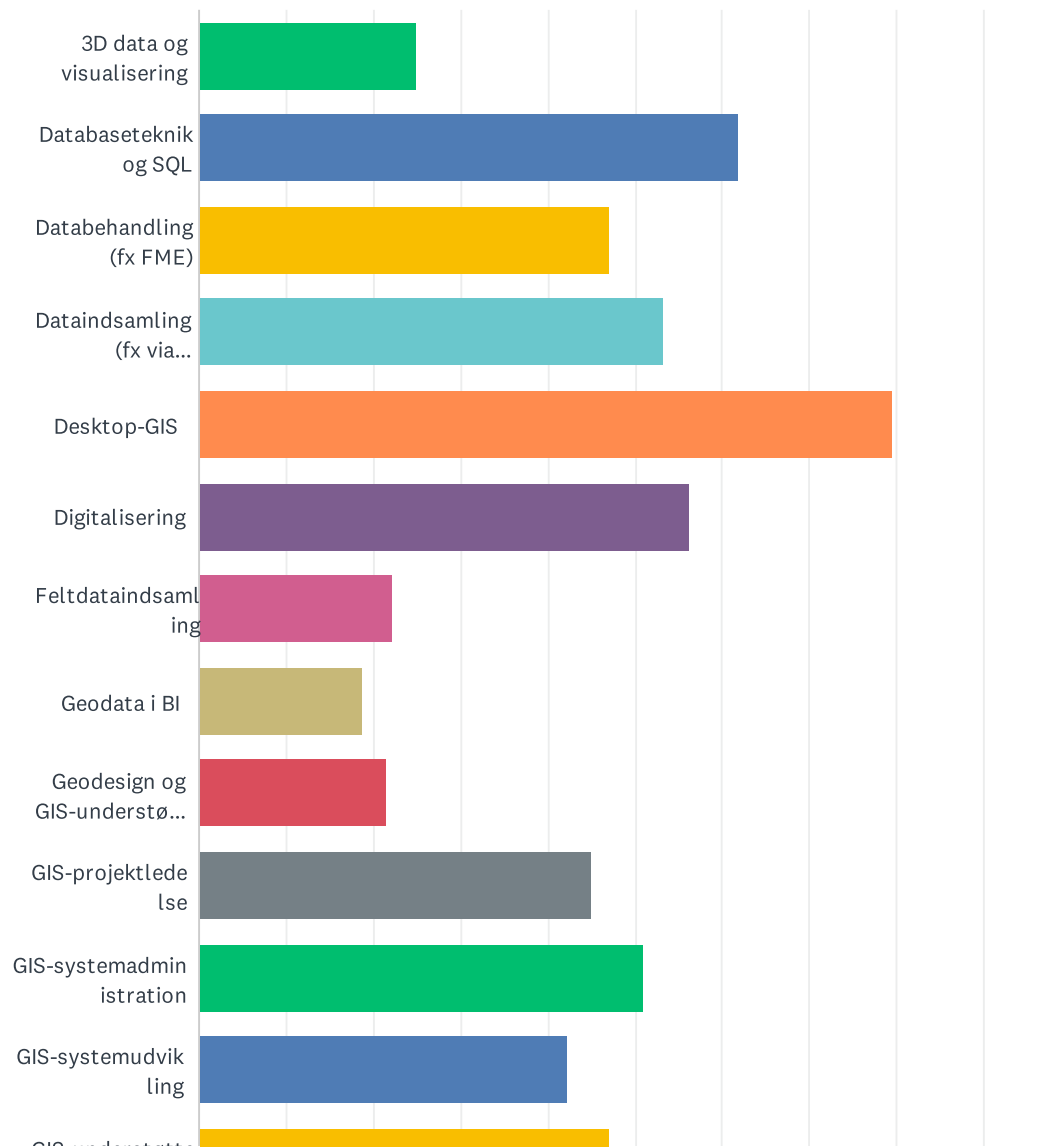
Besvaret: 81 Sprunget over: 195

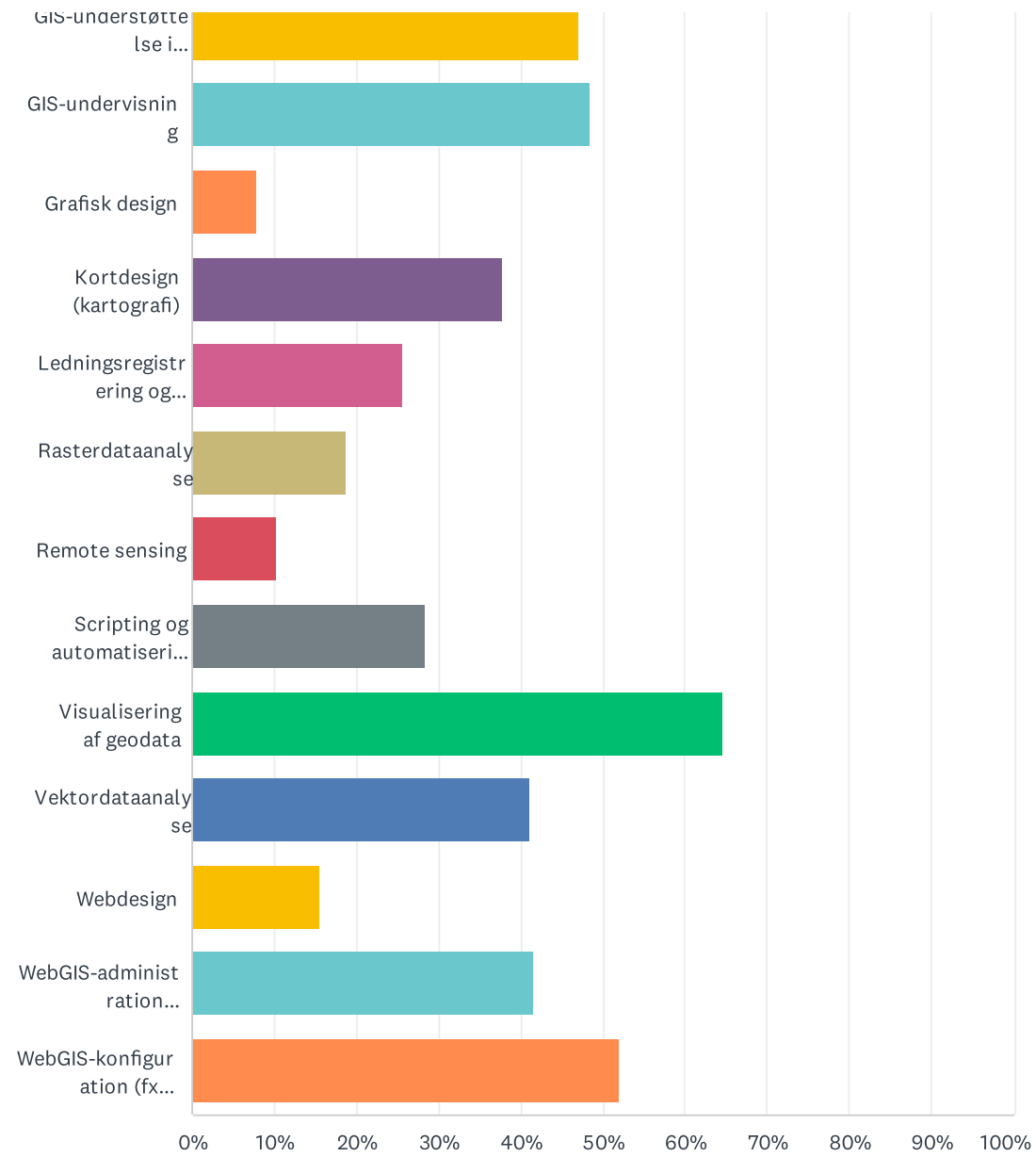


SVARMULIGHEDER	BESVARELSER	
Applikationsudvikling	43.21%	35
Dataanalyse	44.44%	36
Dataproduktion	24.69%	20
Informationstjenester	30.86%	25
Landinspektion	11.11%	9
Rådgivning	60.49%	49
Softwaredistribution	40.74%	33
Andet (angiv venligst)	17.28%	14
Respondenter i alt: 81		

### Sp. 7 Hvilke GIS- og geodata-kompetencer anvender du i dit daglige arbejde?

Besvaret: 265 Sprunget over: 11





SVARMULIGHEDER	BESVARELSER	
3D data og visualisering	24.91%	66
Databaseteknik og SQL	61.89%	164
Databehandling (fx FME)	47.17%	125
Dataindsamling (fx via tjenester)	53.21%	141
Desktop-GIS	79.62%	211
Digitalisering	56.23%	149
Feltdataindsamling	22.26%	59
Geodata i BI	18.87%	50
Geodesign og GIS-understøttelse af planlægning	21.51%	57
GIS-projektledelse	44.91%	119
GIS-systemadministration	50.94%	135
GIS-systemudvikling	42.26%	112
GIS-understøttelse i forvaltningen	47.17%	125
GIS-undervisning	48.30%	128
Grafisk design	7.92%	21
Kortdesign (kartografi)	37.74%	100
Ledningsregistrering og -vedligeholdelse	25.66%	68
Rasterdataanalyse	18.87%	50
Remote sensing	10.19%	27
Scripting og automatisering (fx i Python)	28.30%	75
Visualisering af geodata	64.53%	171
Vektordataanalyse	41.13%	109
Webdesign	15.47%	41



WebGIS-administration (serverdrift og applikationsvedligeholdelse)	41.51%	110
WebGIS-konfiguration (fx opsætning af temaer og profiler)	52.08%	138
Respondenter i alt: 265		